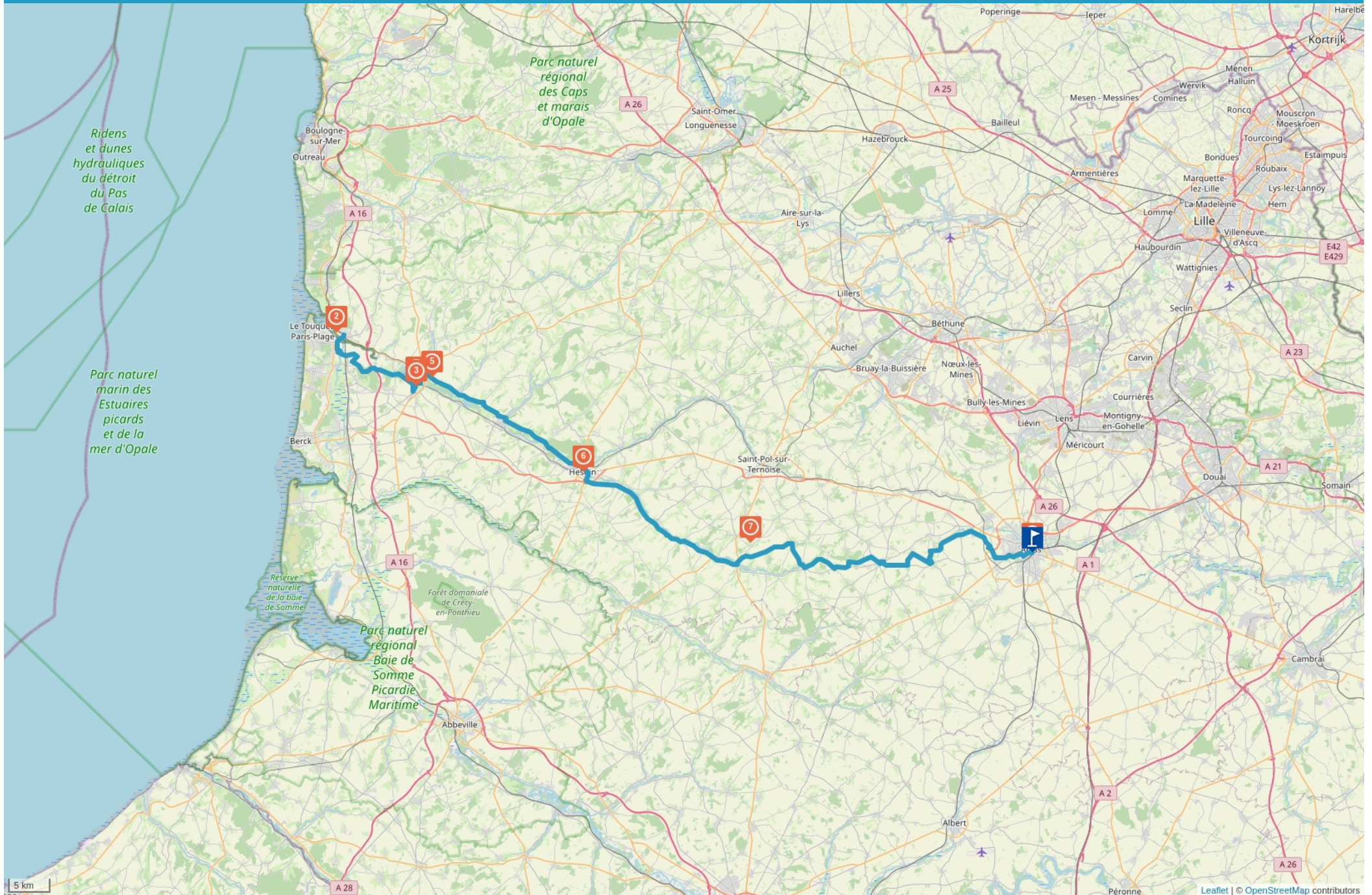


V362 VÉLOROUTE "AU FIL DE L'EAU"



Cet itinéraire vous est fourni à titre indicatif. Cirkwi ne certifie pas la fiabilité des informations contenues dans les textes, cartes ou photos de cet itinéraire. Retrouvez plus d'infos sur www.cirkwi.com

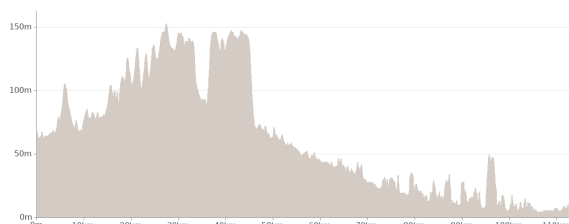


Mise à jour le 20/07/23 par PAS-DE-CALAIS TOURISME et généré par www.cirkwi.com

Leaflet | © OpenStreetMap contributors

V362 Véloroute "Au fil de l'eau"

Proposé par :
PAS-DE-CALAIS TOURISME
"Ce PDF a été généré à partir de Cirkwi, la plateforme de partage d'activités touristiques qui vous fait voyager"
www.cirkwi.com/circuit/543784



Départ : Boulevard Carnot - 62000 ARRAS

112.24 km



maxi 153 m

mini 1 m

Moyen

Moyen

395 m

-457 m



D'Etapes à Arras en passant par Montreuil-sur-Mer ou encore Hesdin, parcourez la véloroute « Au fil de l'eau » (V362) et profitez des haltes au bord de la Canche pour faire quelques pauses bien méritées.

Attention cette véloroute longe en grande partie des routes départementales, elle est donc déconseillée aux familles ou itinérants débutants.

1

boulevard Bigot Desceliers - 62630 ETAPLES-SUR-MER - Altitude : 7m

Art & Musées

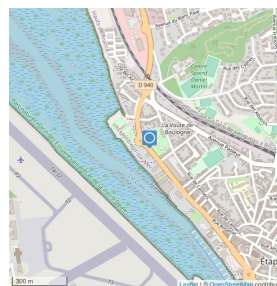


Etapes-sur-Mer

Etapes-sur-Mer, Cité des pêcheurs vit au rythme des marées est profondément attachée à ses traditions maritimes. Le port est le coeur battant de la ville, royaume du poisson fraîchement pêché et vendu sur les étals. Mais il offre aussi une agréable balade aménagée sur les bords de la Canche ainsi que la découverte de l'estuaire à bord de la vedette "le Ville d'Etapes".

Rencontre avec la marine Etaploise à Mareis, musée-aquarium de la pêche en mer, installé dans une ancienne usine de filets de pêche, on y suit le parcours du poisson des fonds marins jusqu'au débarquement sur les quais.

A Mareis on apprend aussi à cuisiner le poisson au cours d'un atelier culinaire sous la conduite d'un chef spécialisé dans la transformation des produits de la mer.



2

Boulevard Bigot Desceliers - 62630 ETAPLES-SUR-MER - Altitude : 7m

Art & Musées

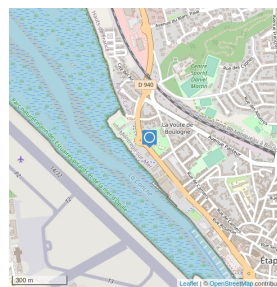


Mareis

Un musée-aquarium vivant qui vous dévoile les multiples facettes du métier de marin pêcheur et de la pêche Etaploise. L'exploration débute sur le quai d'un chalutier pour se terminer sous la mer à la rencontre des poissons de la mer du Nord et de la Manche.

Tél 03.21.09.04.00

contact@mareis.fr



3

Rue Pierre Ledent - 62170 MONTREUIL - Altitude : 46m

Offices de Tourisme, Histoires et Légendes

Alice Chaput



Montreuil-sur-Mer

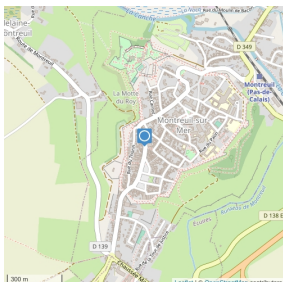
Cette petite cité fortifiée surprend le visiteur par la diversité de son patrimoine. Découverte des hôtels particuliers et des ruelles pavées, les maisons pittoresques... Pour apprécier le charme de Montreuil, le plus simple est d'emprunter le chemin des remparts. Un circuit de 3 km entre ville et campagne.

En septembre 1837, Victor Hugo se promène à Montreuil. Quelques années plus tard, c'est dans cette cité qu'il situe la première partie de son plus célèbre roman « Les Misérables ». Chaque année en juillet, les habitants endossent les costumes des personnages du roman pour un spectacle son et lumière au cœur de la citadelle.

Office de Tourisme

Tél 03.21.06.04.27

accueil@destinationmontreuilsurmer.com



4

Rue Carnot - 62170 MONTREUIL - Altitude : 45m

Lieux historiques

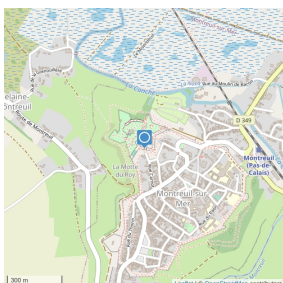
Blog blogeurs



La Citadelle de Montreuil-sur-Mer

Construite sur les base d'un château médiéval, la citadelle est un site naturel et historique qui témoigne de l'évolution militaire de Montreuil du Moyen-âge à nos jours : observatoire, casemates, tour de la Reine Berthe...

contact@citadellet-montreuil-surmer.fr



5

Allée de la Chartreuse - 62170 NEUVILLE-SOUS-MONTREUIL - Altitude : 23m

Château, Eglise & Abbaye

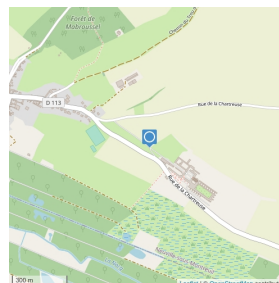
Pas-de-Calais Tourisme



La Chartreuse Notre Dame des Prés

Lieu spirituel fondé au XIVème siècle. Après le départ des moines en 1901, la Chartreuse de Neuville devint tour à tour, hôpital civil et militaire, asile, hospice... par chance, l'intégrité des lieux fut préservée, elle abrite aujourd'hui un centre culturel de rencontres et se visite : la chapelle, la bibliothèque, le cloître, les cellules...

association@lachartreusedeneuille.org



6

Place d'Armes - 62140 HESDIN - Altitude : 26m

Monuments et Architecture

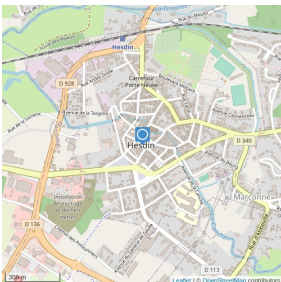
Yannick Cadart



Hesdin

Au détour des méandres de la Canche qui traverse la ville, le circuit vous fera découvrir de belles demeures et des monuments à l'architecture remarquable comme la façade de l'Hôtel de Ville et la Bretèche. Découvrez également le pied du Beffroi, avec ses prisons et enfin, l'église gothique, son portail monumental de style Renaissance et son mobilier baroque.

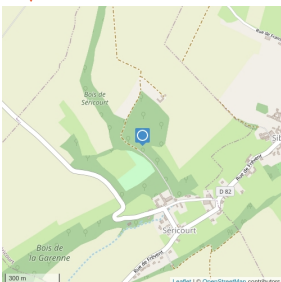
<https://www.7valleesternoistourisme.com/fr/>



7

Rue du Bois - 62270 SÉRICOURT - Altitude : 112m

Flore



Les jardins de Séricourt

Voilà un magnifique jardin pour tous ceux qui aiment rêver et être surpris. Ce jardin unique en son genre, créé par les architectes paysagistes Yves et Guillaume Gosse de Gorre (père et fils), réussit le pari de susciter l'étonnement et l'émerveillement en chacun de ses visiteurs. Sur 4,5 ha, des univers éveillent l'imaginaire et racontent des histoires comme la cathédrale des roses, l'allée de la mer, le jardin guerrier, le jardin des topiaires ou du XXIème siècle... Le jardin propose aussi une aventure à vivre en famille, pour passer un moment inoubliable et intergénérationnel.

8

Place des Héros - 62000 ARRAS - Altitude : 70m

Monuments et Architecture, Offices de Tourisme

Anne-Sophie Flament



Les Places d'Arras

Autour de la Grand Place et de la Place des Héros, les maisons rivalisent de pignons, d'arcades, de pilastres, de sculptures... 155 façades de style baroque flamand pour un ensemble unique en Europe.

Expérience insolite à l'Hôtel de Ville, on prend de la hauteur en rejoignant le beffroi à 45 mètres de haut ou on plonge dans ses entrailles à 12 mètres sous terre en parcourant "les boves".

